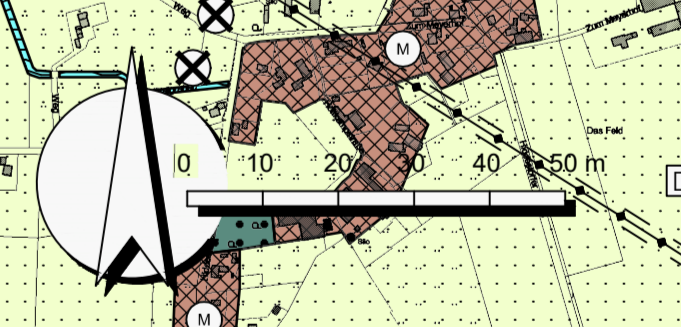
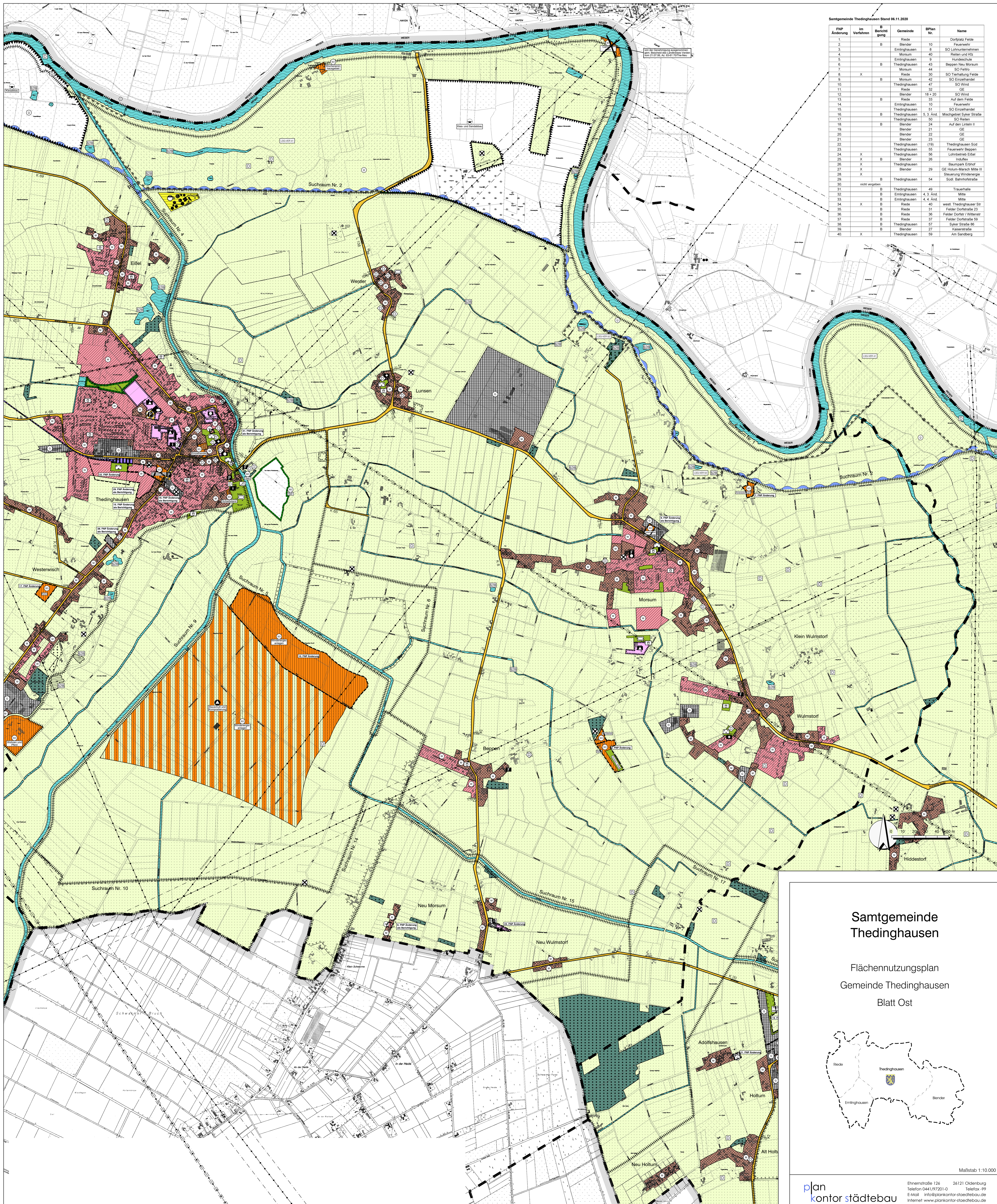


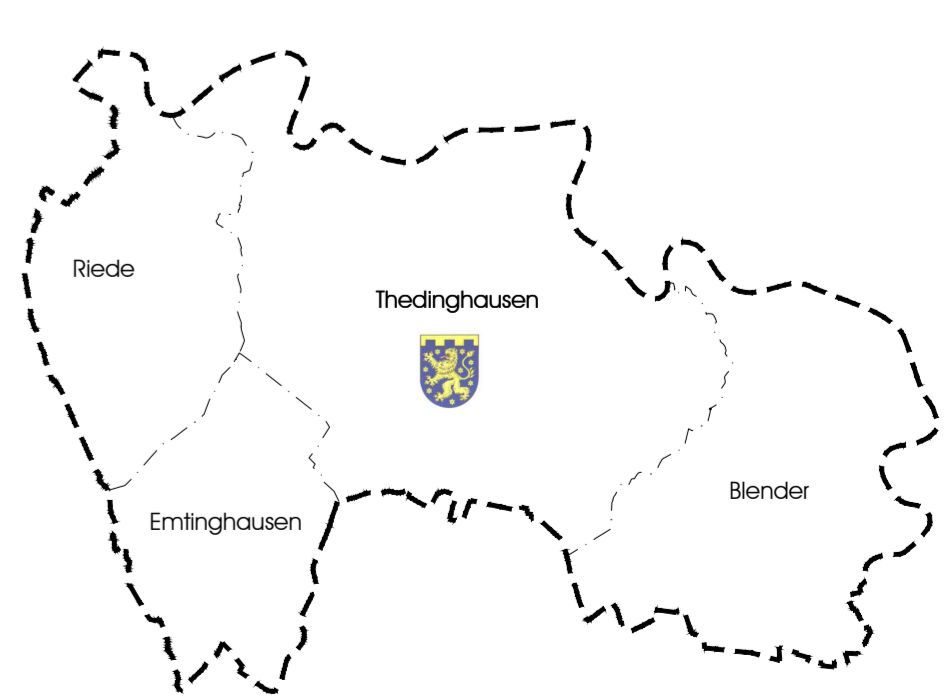
Samtgemeinde Thedinghausen Stand 06.11.2020

FNP Änderung	im Verfahren	B. Besondere gung	Gemeinde	BPlan Nr.	Name
1			Riede		Dortplatz Felde
2		B	Blender	10	Feuerwehr
3			Emtinghausen	8	SO Lohnunternehmen
4		B	Morsum	40	Reiten und Kfz
5			Emtinghausen	9	Friedrichs
6		B	Thedinghausen	43	Beppen Neu Morsum
7			Morsum	44	SO FeWo
8	X		Riede	30	SO Tierhaltung Felde
9		B	Morsum	42	SO Einzelhandel
10			Thedinghausen	47	SO Wind
11			Riede	37	GE
12			Blender	18 + 20	SO Wind
13		B	Riede	33	Auf dem Felde
14			Emtinghausen	10	Feuerwehr
15			Thedinghausen	51	SO Einzelhandel
16		B	Thedinghausen	5, 3 And.	Milchgebiet Syker Straße
17			Thedinghausen	50	SO Reiten
18		B	Blender	24	Auf den Linsen II
19			Blender	21	GE
20			Blender	22	GE
21			Blender	23	GE
22			Thedinghausen	(19)	Thedinghausen Süd
23			Thedinghausen	55	Feuerwehr Beppen
24	X		Thedinghausen	56	Löhndiebes Eidel
25	X	B	Blender	26	Industrie
26	X		Thedinghausen		Baumpark Erhfor
27	X		Blender	29	GE Holm-Marsch Mitte III
28	X				Steuerung Winderogge
29		B	Thedinghausen	54	Süd. Bahnhofstraße
30		nicht vergeben			
31			Thedinghausen	49	Trasenhalle
32		B	Emtinghausen	4, 3 And.	Mitte
33		B	Emtinghausen	4, 4 And.	Mitte
34	X		Riede	40	westl. Thedinghausen Str
35		B	Riede	31	Felder Dorfstraße 23
36		B	Riede	36	Felder Dortflr / Wlmsstr
37		B	Riede	37	Felder Dorfstraße 59
38		B	Thedinghausen	57	Syker Straße 05
39		B	Blender	27	Kaiserstraße
40	X		Thedinghausen	59	Am Sandberg



Samtgemeinde Thedinghausen

Flächennutzungsplan
Gemeinde Thedinghausen
Blatt Ost



Maßstab 1:10.000