

Der ca. **33 km** lange ausgeschilderte Rundweg durch die Gemeinde Blender startet und endet an der **Blender Mühle**. Die Galeriehalle wurde im Jahre 1872 erbaut und es sich um einen Galeriehändler, der allerdings früh stillgelegt wurde und zusehends verfiel. Ab 1977 wurde die Mühle restauriert und schließlich 2004 an den Ernte- und Mühlenverein Blender übergeben. Seit 2005 ist die Mühle offizielle Nebenstein des Standesamtes Thedinghausen.

Überqueren Sie nun die Straße und fahren entlang der Blender linken Seite in die Straße „Auf den Linteln“ ab und kommen direkt auf die Blender Kirche zu.

Diese ist der Sitz des Pfarramtes, unter dem die Kirchengemeinde Blender, Intschede und Oiste verbunden sind. Der heutige Hauptbau wurde 1827 errichtet. Über der Turmhalle läuten seit 1956 drei Stahlglocken. Im Außengelände findet man Ehrenmale für die Opfer beider Weltkriege sowie den Lutherstein, der 1917 zum 400. Jubiläum des Thesenanschlags aufgestellt wurde. Die Furtwänglerorgel ist das Schmuckstück der **Kirche Blender** und steht unter Denkmalschutz.

Fahren Sie nun an der Kirche vorbei in die Hackstraße und biegen am Ende der Straße links ab in die Straße „Mühlenberg“ und folgen dieser zum **Blender See**. Der See ist ein Teil des alten Weserbettes und ist im Sommer eine beliebte Badeselle und ein schöner Rastplatz. Biegen Sie hinter dem See links ab, vorbei an der Glockenkühle und einem **historischen Grenzstein** und folgen der Straße, bis Sie auf die Straße „Am Zaaster“ treffen. Hier fahren Sie weiter geradeaus, vorbei an einem weiteren historischen Grenzstein.

Diese Steine aus dem Jahre 1613 sind zwei von insgesamt 33 Steinen, die lange Jahre die Grenze zwischen dem Erzbistum Bremen und der Grafschaft Hoya markierten. Diese Grenze zog sich von der Weser gegenüber Hütbergen bis zur Eyter bei Hörtens (südlich von Schwarme). Zum **Rittergut** der Familie Hesse in der Mühlenwiese links abbiegen in den früheren Mühlenweg. Dort befindet sich ebenfalls ein historischer Grenzstein.

Folgen Sie weiterhin der Straße vorbei an **sehenswerten Spielchern** und dem Varster See, bis Sie in **Oiste die Kirche** erreichen. Die Oister Kirche wurde 1420 erstmals urkundlich erwähnt. Der heutige Bau wurde 1832 erstellt. Neben dem Haupteingang der

Kirche befinden sich drei Kindergrabsteine aus dem 18. Jahrhundert, die mit Kinderbildnissen geschmückt sind.

Anschießend fahren Sie bis zum Rastplatz an der L 203 und dann vor dem Deich links ab in Richtung Amedorf. In Reer biegen Sie rechts ab in den „Ostfeldweg“ und fahren dann weiter in Richtung Weserdeich bis zur „Intscheder Dorfstraße“, Rechts sehen Sie das **Weserwehr** mit dem 1958 gebauten Kraftwerk Langwedel. An der Schiffsanlegestelle der Fichten Weser am Schlukenkanal können Sie Ihre Tour auch mit dem Schiff in Richtung Bremen oder Nienburg fortsetzen.

In Intschede erreichen Sie über die Straße „An der Aue“ die **Kirche in Intschede**. Direkt daneben befindet sich der Hof Stöver mit dem leckeren Bauernhofeis.

Seit 1120 gibt es in Intschede eine eigene Kirche. Der heutige Bau wurde 1819 im klassizistischen Stil errichtet. Das mit Kupfer gedeckte Dach des Turmes, der rote Anstrich sowie der schwarze Schiefer des Daches erwecken den Eindruck einer Bauernkirche, welcher durch die umliegenden Laubbäume noch verstärkt wird. Das Altarbild ist eine Kopie von Leonardo da Vincis berühmtem Abendmahlsbild.

Dann geht es weiter zum direkt an der Weser gelegenen **Restaurant Browiede**. Von der früheren Hafenkneipe des Pegelboob-Links kurve biegen Sie rechts ab in Richtung **Hiddestorf** und fahren weiter nach Wulmstorf zur L 203. In einer scharfen Linkskurve biegen Sie rechts ab in Richtung **Hiddestorf** und fahren vorbei an den Fachwerkgebäuden mit Reetdächern des **Hofes Walting** nach Gahstorf und dann weiter nach **Holtum-Marsch** zum sehenswerten Gerkenshof der Familie Klinker mit der „Heidstraße“ vorbei an den Windrädern in Richtung Laake/Seestadt. Wenn Sie diese Straße nun folgen, befinden Sie sich nach einiger Zeit wieder am Blender See und gelangen über die „Blender Hauptstraße“ vorbei an der Pizzeria Mamma Mia und dem Restaurant Fu Tai wieder zurück zum Ausgangspunkt an der Blender Mühle.

**Touristische Hinweise**

**Hochzeits-Windmühle Blender**  
In der Marsch - Galeriehändler Windmühle mit Windrose und Jalousteiflügel aus dem Jahre 1872

**Kirche zu Blender**  
Kirchweg 1 - 1825 - 1827 im klassizistischen Stil erbaut, mit Furtwängler Orgel aus dem Jahre 1852

**Blender See** | Mühlenwiese, öffentliches WC, Spielplatz

**Historische Grenzsteine**  
an der Glockenkühle, Varster Zaaster und Rittergut Varste

**Rittergut Varste**  
Altes, adeliges Rittergut mit ehemaligem Herrenhaus, denkmalgeschütztem Pavillon, Allee-Zufahrt, mit neu angelegtem Garten nach Originalzeichnung des Gartens von 1900

**Wesermühle Wulmstorf**, Vertrieb von Bio-Ölen, Tel. 04233/6529944

**Speicher in Varste, Oiste und Holtum-Marsch**  
Das Mühlenschiff | Im 17. und 18. Jh. wichtigstes Transportmittel auf dem Blender See

**Kirche in Oiste**  
Vom Dorte 10 - Klassizistischer Bau aus dem Jahre 1832 mit interessanten Grabsteinen

**Weser-Staute in Blender-Intschede**  
Das 1958 gebaute Kraftwerk Langwedel gehört der Statkraft und hat eine Leistung von 8,4 Megawatt.

**Intscheder Stiel**  
Historisches Stiel von 1823

**Restaurant Browiede**  
Blender-Intschede, Hafestraße 6 - ehemalige Hafenkneipe mit Sammlung des Pegelboobachters Christoph Keilling in der Keillingtübde

**Spazierweg Bauerneis und Weserwasser (4,9 km)**  
**Spazierweg Blender Acht (5,2 km)**  
**St. Michael-Kirche in Blender-Intschede**  
Intscheder Dorfstraße - 1819 im klassizistischen Stil erbaut

**Hof Walting**  
Blender-Hiddestorf, Hiddestorfer Dorfstraße 6 - Fachwerkgebäude mit Reetdächern

**„Flotte Weser“** | www.flotte-weser.de  
**Personen- und Radfähre „Gentiet“** | www.faeahrverein.de  
Gedenkstein **Prinz Adolf Friedrich** (1774-1850) in Adolfshausen



# Die Blender-Radtour

Rittergut, Mühlen, Kirchen, Speicher und Seen in Blender und umzu



## Gastronomiebetriebe

- Browiede** | Hafestraße 6, Blender-Intschede, Tel. 04233/349
- Intscheder Bauernhofeis** | An der Aue 16, Blender-Intschede, Tel. 04233/94040
- Fu Tai** | In der Marsch 16, Blender, Tel. 04233/2520019
- Pizzeria Mamma Mia** | Meierkamp 1, Blender, Tel. 04233/982100
- Döhling's Gasthaus** | Zum Fleet 1, Thedinghausen-Morsum, Tel. 04204/91710
- Café im Haus der Vielfalt** | Oister Dorfstraße 5, Blender-Oiste, Tel. 01511/ 0370370

## Gästeführungen

„Rittergut, Mühlen, Kirchen, Speicher und Seen in Blender und umzu“ – Geführte Radtour durch die Gemeinde Blender mit der Gästeführerin.

Vom Korn zum Brot (max. 25 Pers., 1 Std.)  
Der Ernte- und Mühlenverein Blender e.V. bietet nach Absprache fachkundige Führungen durch die Mühle Blender an. [www.wmvp.jimdo.com](http://www.wmvp.jimdo.com)

**Informationen und Buchung:**  
Auch zu weiteren individuellen und öffentlichen Gästeführungen, z.B. Schloss Erbhof, Baumpark, Thänhuser Löwenspur, Kinderführungen unter:  
Tourist-Information Thedinghausen, Tel. 04204-8822/8855

## Wir sind gerne für Sie da!

- Infos über Radtouren, Sehenswürdigkeiten und Weiteres
- Schlossbesichtigungen mit Dauerausstellung
- Schloss- und Baumparkführungen
- Verwaltung des Reisemobilstellplatzes
- Zimmervermittlung in Thedinghausen
- Eintrittskarten für Veranstaltungen
- Tagungs- und Seminarräume im Schloss
- Trauungen im Renaissancesaal des Schlosses
- Ortspläne, Postkarten, Souvenirs
- Verleih von Boule-Kugeln

Für weitere Informationen, die Beratung zu Rad- oder Wandertouren, Flyer, Konzertkarten oder zur Buchung einer Gästeführung wenden Sie sich gerne an die:




**Tourist-Information**  
der Samtgemeinde Thedinghausen im Schloss Erbhof  
Braunschweiger Straße 1  
27321 Thedinghausen  
Tel.: 04204-88-22 oder 88-55  
[touristik@thedinghausen.de](mailto:touristik@thedinghausen.de)  
[www.thedinghausen.de](http://www.thedinghausen.de)  
[www.schloss-erbhof.de](http://www.schloss-erbhof.de)



**Öffnungszeiten:**  
Montag, Mittwoch und Freitag: 9-13 Uhr  
Dienstag und Donnerstag: 9-16 Uhr



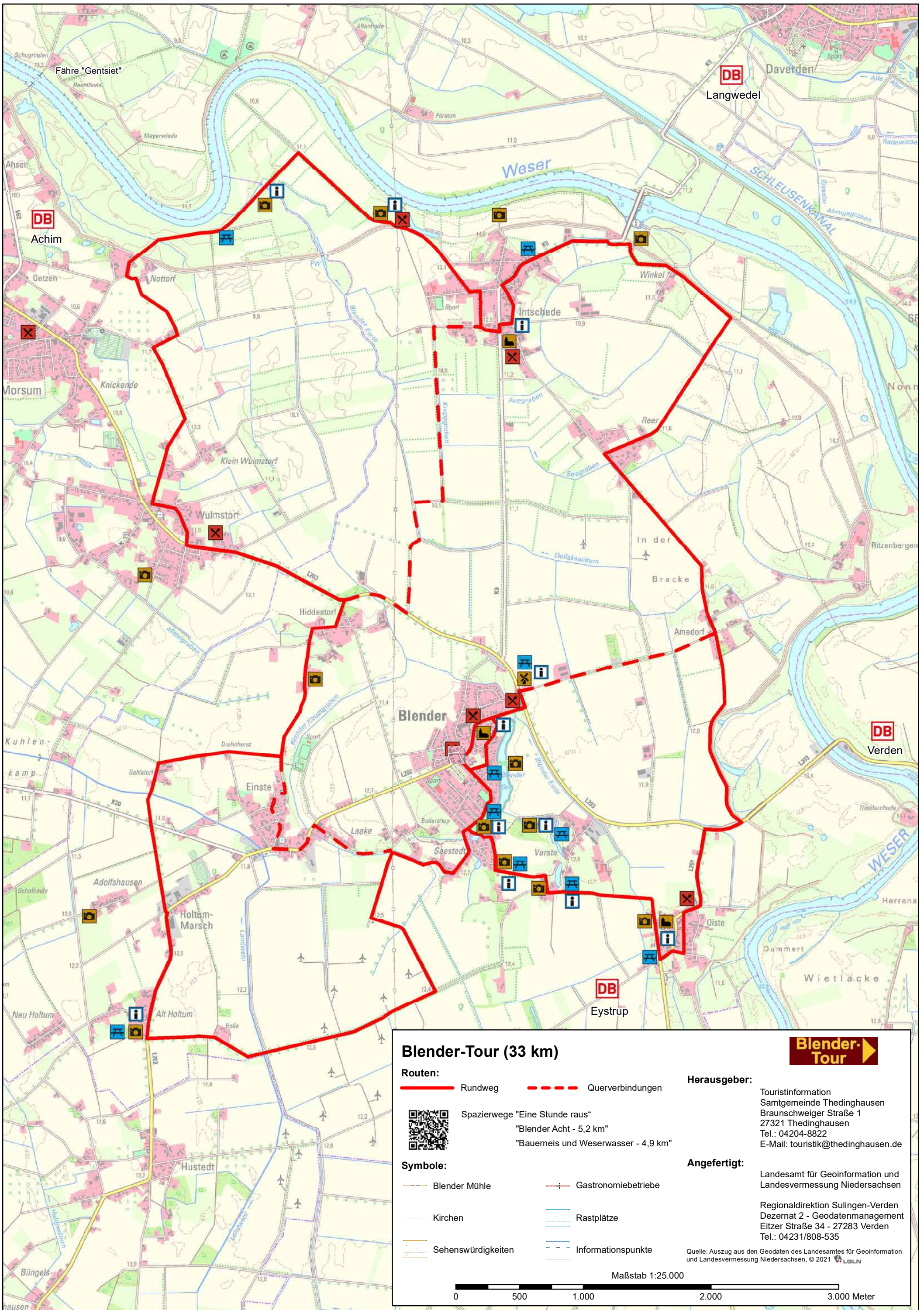
Weitere touristische Informationen auch unter [www.mittelweser-tourismus.de](http://www.mittelweser-tourismus.de)



**Impressum**  
**Herausgeber:**  
Samtgemeinde Thedinghausen | Tourist-Information im Schloss Erbhof  
Braunschweiger Str. 1 | 27321 Thedinghausen | Tel.: 04204-8822/8855


Fotos: Samtgemeinde Thedinghausen  
4. Auflage, Stand: April 2025

Für Richtigkeit, Vollständigkeit und Aktualität übernimmt die Tourist-Information der Samtgemeinde Thedinghausen keine Haftung.









### Blender-Tour (33 km)

**Routen:**  
——— Rundweg      - - - - - Querverbindungen

 Spazierwege "Eine Stunde raus"  
 "Blender Acht - 5,2 km"  
 "Bauerneis und Weserwasser - 4,9 km"

**Symbole:**

 Blender Mühle	 Gastronomiebetriebe
 Kirchen	 Rastplätze
 Sehenswürdigkeiten	 Informationspunkte

**Herausgeber:**  
 Touristinformation  
 Samtgemeinde Thedinghausen  
 Braunschweiger Straße 1  
 27321 Thedinghausen  
 Tel.: 04204-8822  
 E-Mail: [touristik@thedinghausen.de](mailto:touristik@thedinghausen.de)

**Angefertigt:**  
 Landesamt für Geoinformation und  
 Landesvermessung Niedersachsen  
  
 Regionaldirektion Sulingen-Verden  
 Dezernat 2 - Geodatenmanagement  
 Eitzer Straße 34 - 27283 Verden  
 Tel.: 04231/808-535

Quelle: Auszug aus den Geodaten des Landesamtes für Geoinformation und Landesvermessung Niedersachsen, © 2021 LGLN

Maßstab 1:25.000

